



**Общество с ограниченной ответственностью
«СПЕЦГЕОЛОГОРАЗВЕДКА»**

Заказчик – МУ «УКС г. Тулы»

**ДОКУМЕНТАЦИЯ ПО ПЛАНИРОВКЕ ТЕРРИТОРИИ
(Проект планировки и межевания территории)**

**Наименование проектируемого объекта:
«Строительство сетей водоснабжения д. Ивановка»**

**Проект межевания территории
Раздел 1. Основная часть проекта межевания территории.
Графическая часть**

СК-М-0003-21-ПМТ.1

Раздел 1



**Общество с ограниченной ответственностью
«СПЕЦГЕОЛОГОРАЗВЕДКА»**

Заказчик – МУ «УКС г. Тулы»

Утверждено:

ДОКУМЕНТАЦИЯ ПО ПЛАНИРОВКЕ ТЕРРИТОРИИ

(Проект планировки и межевания территории)

Наименование проектируемого объекта:

«Строительство сетей водоснабжения д. Ивановка»

Проект межевания территории

Раздел 1. Основная часть проекта межевания территории.

Графическая часть

СК-М-0003-21-ПМТ.1

Раздел 1

Генеральный директор

Начальник отдела



А.В. Зубченко

А.В. Платонов

Состав документации по планировке территории

№№ п.п.	Обозначение	Наименование
I	Проект планировки территории	Раздел 1. Основная часть проекта планировки территории. Графическая часть
		Раздел 2. Основная часть проекта планировки территории. Положение о размещении линейных объектов
		Раздел 3. Материалы по обоснованию проекта планировки территории. Графическая часть
		Раздел 4. Материалы по обоснованию проекта планировки территории. Пояснительная записка
II	Проект межевания территории	Раздел 1. Основная часть проекта межевания территории. Графическая часть
		Раздел 2. Основная часть проекта межевания территории. Текстовая часть
		Раздел 3. Материалы по обоснованию проекта межевания территории. Графическая часть
		Раздел 4. Материалы по обоснованию проекта межевания территории. Пояснительная записка

Документация по планировке территории разработана на основании Постановления администрации города Тулы от 24.11.2021 г. №1542 «О подготовке документации по планировке территории (проект планировки и проект межевания) линейного объекта: «Строительство сетей водоснабжения д.Ивановка» в соответствии с Положением о составе и содержании документации по планировке территории, предусматривающей размещение одного или нескольких линейных объектов, утвержденным Постановлением Правительства Российской Федерации от 12.05.2017 г. № 564, Градостроительным кодексом РФ, Земельным кодексом РФ, действующими государственными нормами, правилами и техническими регламентами.

Взам. инв. №									
Подпись и дата									
Изм.	Колуч.	Лист	Издк.	Подпись	Дата	«Строительство сетей водоснабжения д. Ивановка»	Стадия	Лист	Листов
Разраб.	Ушакова	04.22			04.22		II	1	1
Инва. № подл.	Проверил	Платонов				Состав документации по планировке территории	ООО «Спецгеологоразведка»		

Содержание раздела

Содержание раздела	3
Список исполнителей	4
Чертеж межевания территории М 1:500	5

Список исполнителейОтдел согласования и землеустройства

Начальник отдела




А.В. Платонов

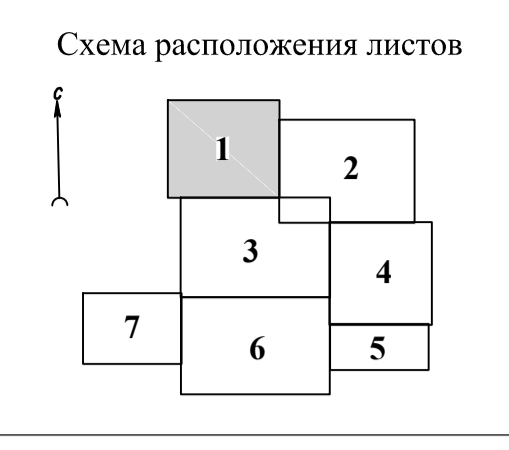
Начальник камеральной группы



Л.В. Ушакова



Документация по планировке территории для размещения объекта:
 "Строительство сетей водоснабжения д.Ивановка"
 Основная часть проекта межевания территории. Графическая часть.
 Чертеж межевания территории



Тульская область
 МО город Тула



- Условные обозначения:
- Границы:
 - административно-территориального деления территории (субъектов РФ, муниципальных районов, городских поселений, городского округа, населенных пунктов)
 - планируемых элементов планировочной структуры, устанавливаемых в проекте межевания территории, входящего в состав проекта планировки территории (для размещения проектируемого объекта)
 - земельных участков, сведения о которых содержатся в ЕГРН
 - кадастровых кварталов
 - образуемых земельных участков, частей земельных участков
 - 71:14:020701 — номер кадастрового квартала
 - 71:14:020701:127 — кадастровый номер земельного участка
 - условные номера образуемых земельных участков, предполагаемых для предоставления во временное пользование на период строительства, эксплуатации
 - 71:14:000000:ЗУ1, 71:14:000000:ЗУ3(11), 71:14:000000:ЗУ3(12), 71:14:000000:ЗУ3(13), 71:14:000000:ЗУ3(14), 71:14:000000:ЗУ3(15) — условные номера образуемых частей земельных участков, предполагаемых для предоставления во временное пользование на период строительства, эксплуатации
 - образуемые части земельных участков, находящиеся в собственности физических и юридических лиц, испрашиваемые на период строительства
 - образуемые земельные участки, находящиеся в государственной или муниципальной собственности, испрашиваемые на период строительства
 - образуемые земельные участки, испрашиваемые на период эксплуатации
 - — ниверотные точки координат образуемых земельных участков, частей земельных участков

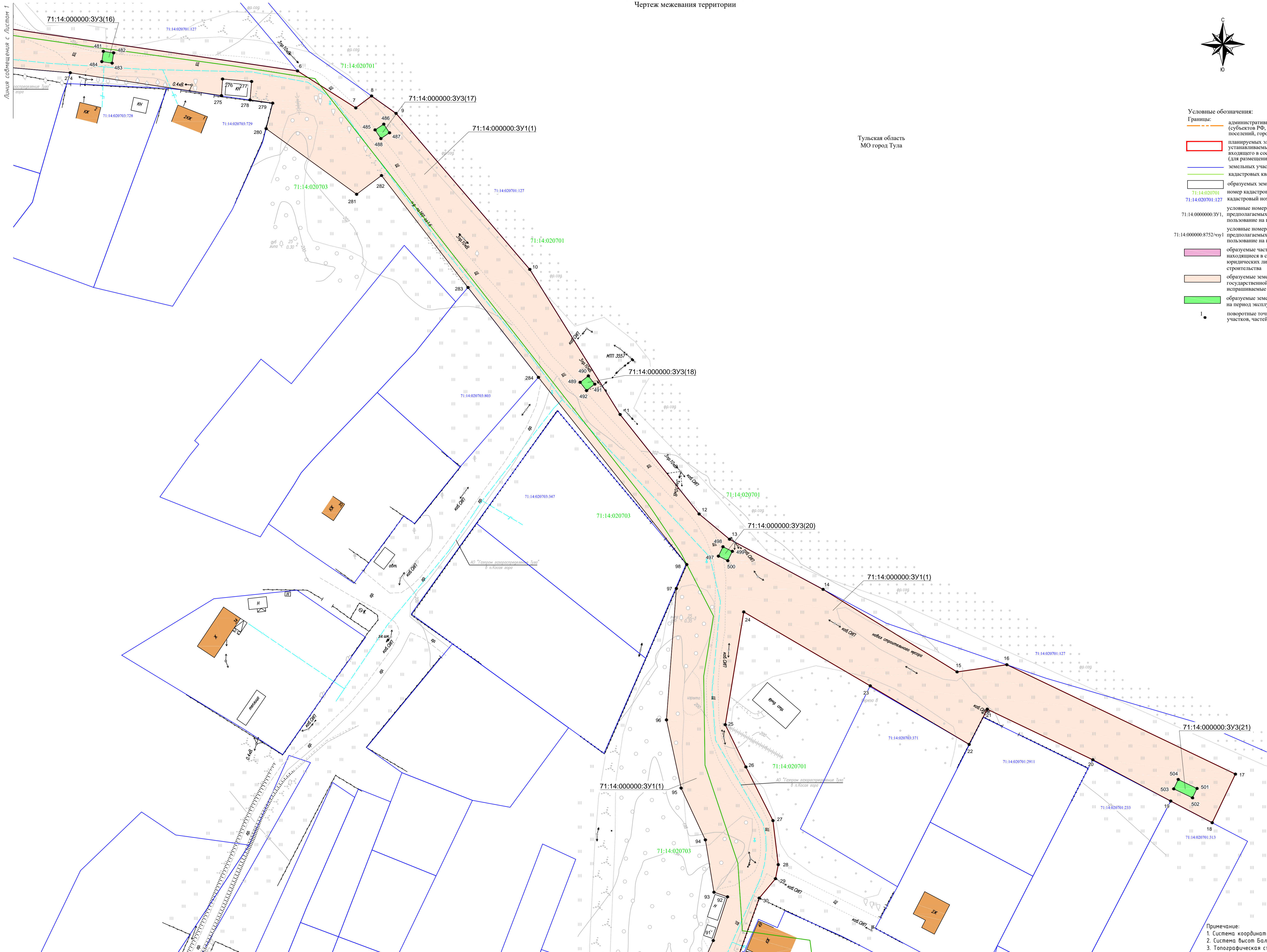
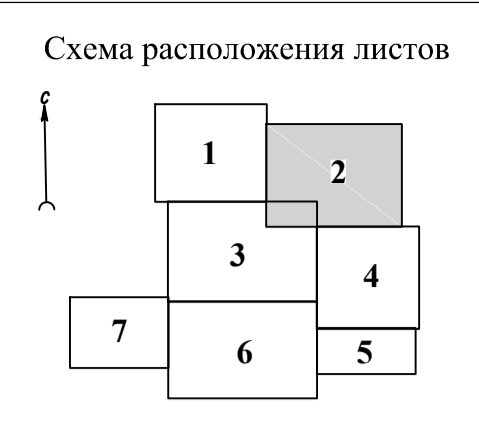

Линия совмещения с Листом 2

Линия совмещения с Листом 3

- Примечание:
1. Система координат МСК 711
 2. Система высот Балтийская 1977 г.
 3. Топографическая съемка Выполнена ООО "СПЕЦГЕОЛОГОРАЗВЕДКА"

				СК-М-0003-21-ПМТ.1				
				«Строительство сетей водоснабжения д.Ивановка»				
Изм.	Лист	№ докум.	Подпись	Дата	Заказчик: МУ "УКС г.Тула"	Стадия	Лист	Листов
						П	1	7
						Основная часть проекта межевания территории. Графическая часть.		
				Чертеж межевания территории М 1:500		ООО"СПЕЦГЕОЛОГОРАЗВЕДКА" г.Тула		

Документация по планировке территории для размещения объекта:
 "Строительство сетей водоснабжения д.Ивановка"
 Основная часть проекта межевания территории. Графическая часть
 Чертеж межевания территории

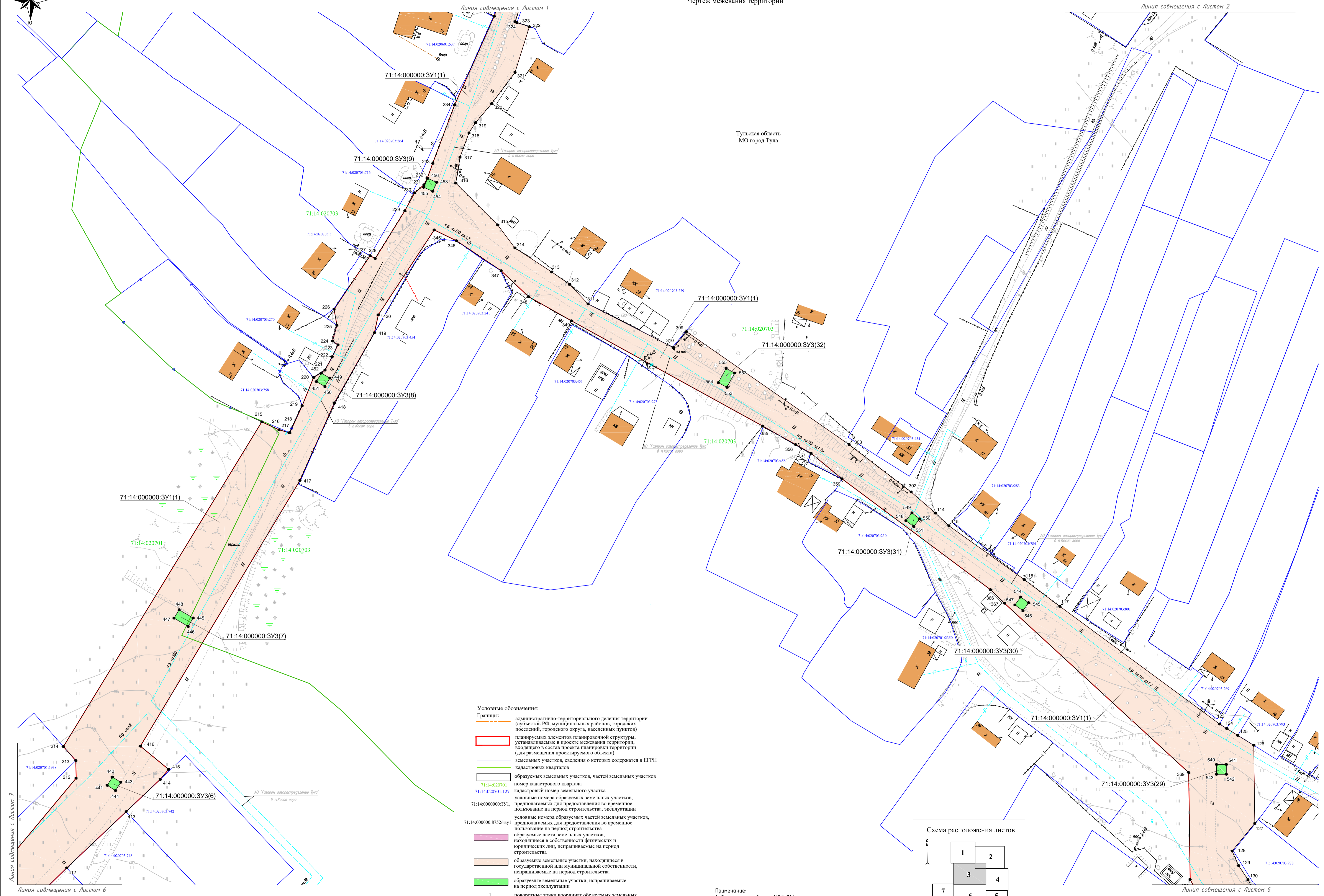
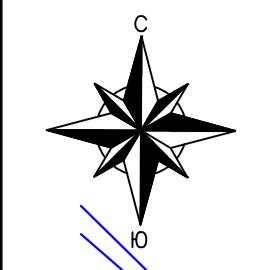


Тульская область
 МО город Тула

- Условные обозначения:**
- Границы:**
 - административно-территориального деления территории (субъектов РФ, муниципальных районов, городских поселений, городского округа, населенных пунктов)
 - планируемых элементов планировочной структуры, устанавливаемых в проекте межевания территории, входящего в состав проекта планировки территории (для размещения проектируемого объекта)
 - земельных участков, сведения о которых содержатся в ЕГРН
 - кадастровых кварталов
 - образуемых земельных участков, частей земельных участков
 - 71:14:020701
 71:14:020701:127
 71:14:000000:ЗУ1
 71:14:000000:ЗУ3(16)
 71:14:000000:ЗУ3(17)
 71:14:000000:ЗУ3(18)
 71:14:000000:ЗУ3(20)
 71:14:000000:ЗУ3(21)
 71:14:000000:ЗУ3(22)
 71:14:000000:ЗУ3(23)
 71:14:000000:ЗУ3(24)
 71:14:000000:ЗУ3(25)
 71:14:000000:ЗУ3(26)
 71:14:000000:ЗУ3(27)
 71:14:000000:ЗУ3(28)
 71:14:000000:ЗУ3(29)
 71:14:000000:ЗУ3(30)
 71:14:000000:ЗУ3(31)
 71:14:000000:ЗУ3(32)
 71:14:000000:ЗУ3(33)
 71:14:000000:ЗУ3(34)
 71:14:000000:ЗУ3(35)
 71:14:000000:ЗУ3(36)
 71:14:000000:ЗУ3(37)
 71:14:000000:ЗУ3(38)
 71:14:000000:ЗУ3(39)
 71:14:000000:ЗУ3(40)
 71:14:000000:ЗУ3(41)
 71:14:000000:ЗУ3(42)
 71:14:000000:ЗУ3(43)
 71:14:000000:ЗУ3(44)
 71:14:000000:ЗУ3(45)
 71:14:000000:ЗУ3(46)
 71:14:000000:ЗУ3(47)
 71:14:000000:ЗУ3(48)
 71:14:000000:ЗУ3(49)
 71:14:000000:ЗУ3(50)
 71:14:000000:ЗУ3(51)
 71:14:000000:ЗУ3(52)
 71:14:000000:ЗУ3(53)
 71:14:000000:ЗУ3(54)
 71:14:000000:ЗУ3(55)
 71:14:000000:ЗУ3(56)
 71:14:000000:ЗУ3(57)
 71:14:000000:ЗУ3(58)
 71:14:000000:ЗУ3(59)
 71:14:000000:ЗУ3(60)
 71:14:000000:ЗУ3(61)
 71:14:000000:ЗУ3(62)
 71:14:000000:ЗУ3(63)
 71:14:000000:ЗУ3(64)
 71:14:000000:ЗУ3(65)
 71:14:000000:ЗУ3(66)
 71:14:000000:ЗУ3(67)
 71:14:000000:ЗУ3(68)
 71:14:000000:ЗУ3(69)
 71:14:000000:ЗУ3(70)
 71:14:000000:ЗУ3(71)
 71:14:000000:ЗУ3(72)
 71:14:000000:ЗУ3(73)
 71:14:000000:ЗУ3(74)
 71:14:000000:ЗУ3(75)
 71:14:000000:ЗУ3(76)
 71:14:000000:ЗУ3(77)
 71:14:000000:ЗУ3(78)
 71:14:000000:ЗУ3(79)
 71:14:000000:ЗУ3(80)
 71:14:000000:ЗУ3(81)
 71:14:000000:ЗУ3(82)
 71:14:000000:ЗУ3(83)
 71:14:000000:ЗУ3(84)
 71:14:000000:ЗУ3(85)
 71:14:000000:ЗУ3(86)
 71:14:000000:ЗУ3(87)
 71:14:000000:ЗУ3(88)
 71:14:000000:ЗУ3(89)
 71:14:000000:ЗУ3(90)
 71:14:000000:ЗУ3(91)
 71:14:000000:ЗУ3(92)
 71:14:000000:ЗУ3(93)
 71:14:000000:ЗУ3(94)
 71:14:000000:ЗУ3(95)
 71:14:000000:ЗУ3(96)
 71:14:000000:ЗУ3(97)
 71:14:000000:ЗУ3(98)
 71:14:000000:ЗУ3(99)
 71:14:000000:ЗУ3(100)
 - условные номера образуемых земельных участков, предлагаемых для предоставления во временное пользование на период строительства, эксплуатации
 - условные номера образуемых частей земельных участков, предлагаемых для предоставления во временное пользование на период строительства
 - образуемые части земельных участков, находящиеся в собственности физических и юридических лиц, испрашиваемые на период строительства
 - образуемые земельные участки, находящиеся в государственной или муниципальной собственности, испрашиваемые на период строительства
 - образуемые земельные участки, испрашиваемые на период эксплуатации
 - — поворотные точки координат образуемых земельных участков, частей земельных участков

Примечание:
 1. Система координат МСК 711
 2. Система Высот Балтийская 1977 г.
 3. Топографическая съемка выполнена ООО "СПЕЦГЕОЛОГОРАЗВЕДКА"

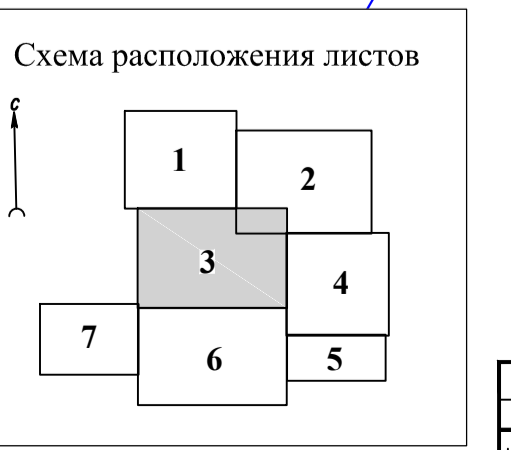
Документация по планировке территории для размещения объекта:
 "Строительство сетей водоснабжения д.Ивановка"
 Основная часть проекта межевания территории. Графическая часть
 Чертеж межевания территории



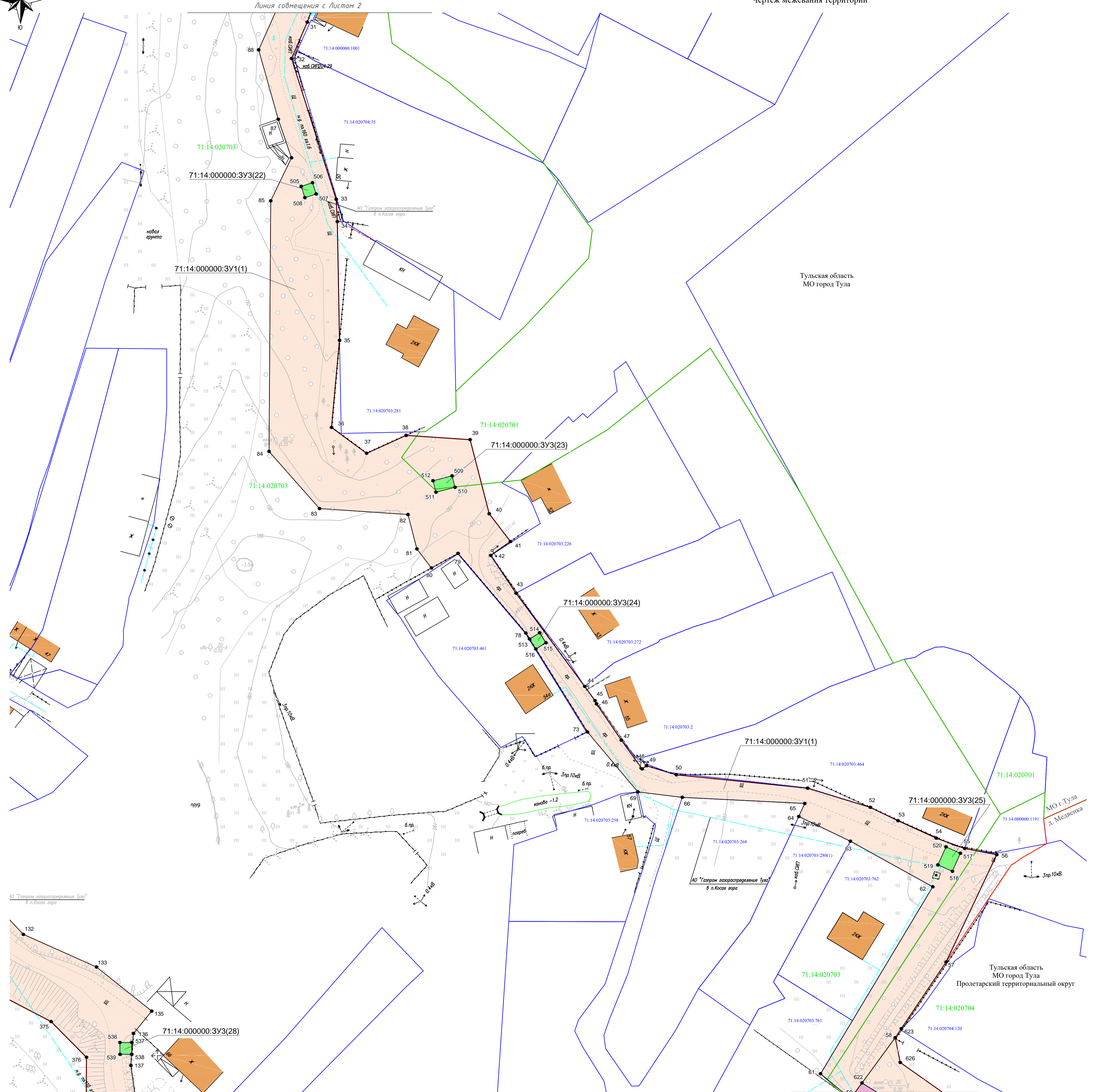
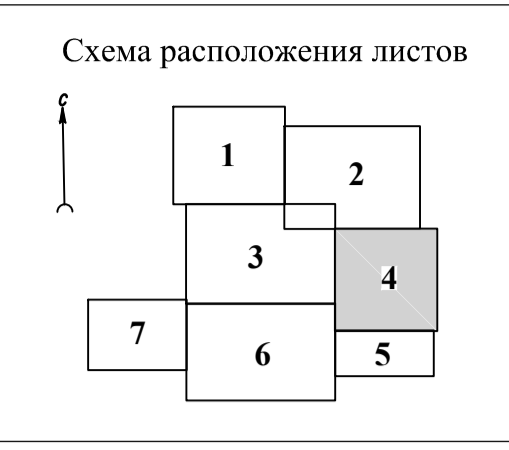
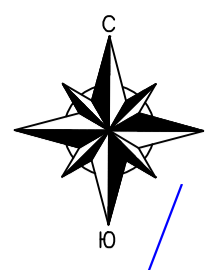
Тульская область
 МО город Тула

- Условные обозначения:
- Границы:
 - административно-территориального деления территории (субъектов РФ, муниципальных районов, городских поселений, городского округа, населенных пунктов)
 - планируемых элементов планировочной структуры, устанавливаемых в проекте межевания территории, входящего в состав проекта планировки территории (для размещения проектируемого объекта)
 - земельных участков, сведения о которых содержатся в ЕГРН
 - кадастровых кварталов
 - образуемых земельных участков, частей земельных участков
 - 71:14:020701:127 — кадастровый номер земельного участка
 - 71:14:000000:3У1, 71:14:000000:8752/чпу1 — условные номера образуемых земельных участков, предполагаемых для предоставления во временное пользование на период строительства, эксплуатации
 - условные номера образуемых частей земельных участков, предполагаемых для предоставления во временное пользование на период строительства
 - образуемые части земельных участков, находящиеся в собственности физических и юридических лиц, испрашиваемые на период строительства
 - образуемые земельные участки, находящиеся в государственной или муниципальной собственности, испрашиваемые на период строительства
 - образуемые земельные участки, испрашиваемые на период эксплуатации
 - 1 — поворотные точки координат образуемых земельных участков, частей земельных участков

Примечание:
 1. Система координат МСК 71.1
 2. Система высот Балтийская 1977 г.
 3. Топографическая съемка выполнена ООО "СПЕЦГЕОЛОГОРАЗВЕДКА"




Документация по планировке территории для размещения объекта:
 "Строительство сетей водоснабжения д.Ивановка"
 Основная часть проекта межевания территории. Графическая часть
 Чертеж межевания территории



- Условные обозначения:
- Границы:
 - административно-территориального деления территории (субъектов РФ, муниципальных районов, городских поселений, городского округа, населенных пунктов)
 - планируемых элементов планировочной структуры, устанавливаемых в проекте межевания территории, входящего в состав проекта планировки территории (для размещения проектируемого объекта)
 - земельных участков, сведения о которых содержатся в ЕИРН
 - кадастровых кварталов
 - образуемых земельных участков, частей земельных участков
 - 71:14:020701 — номер кадастрового квартала
 - 71:14:020701:127 — кадастровый номер земельного участка
 - 71:14:000000:3У1, 71:14:000000:3У3, 71:14:000000:8752(чу) — условные номера образуемых земельных участков, предлагаемых для предоставления во временное пользование на период строительства, эксплуатации
 - 71:14:000000:8752(чу) — условные номера образуемых частей земельных участков, предлагаемых для предоставления во временное пользование на период строительства
 - образуемые части земельных участков, находящиеся в собственности физических и юридических лиц, испрашиваемые на период строительства
 - образуемые земельные участки, находящиеся в государственной или муниципальной собственности, испрашиваемые на период строительства
 - образуемые земельные участки, испрашиваемые на период эксплуатации
 - — поворотные точки координат образуемых земельных участков, частей земельных участков

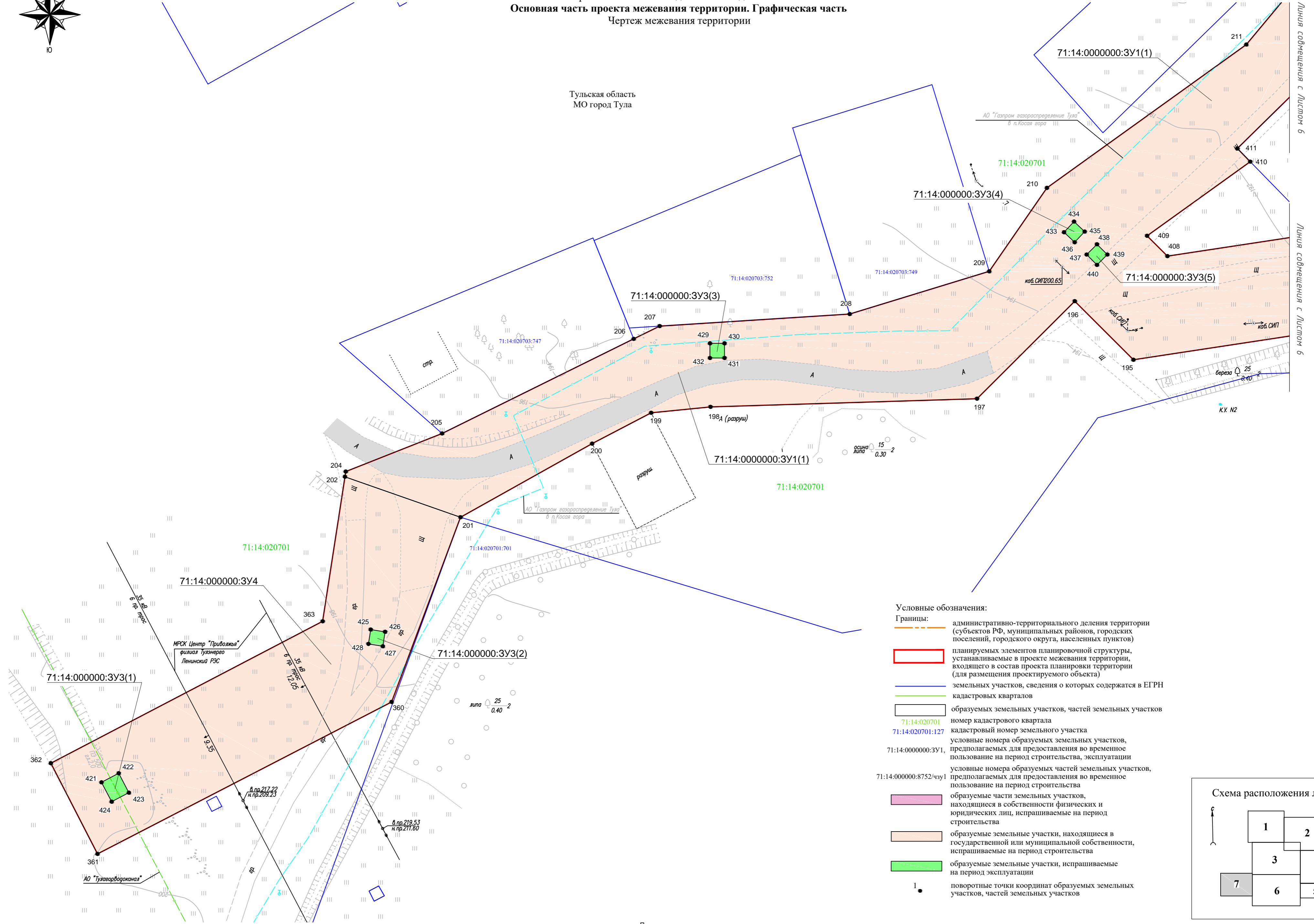
Примечание:
 1. Система координат МСК 711
 2. Система высот Балтийская 1977 г.
 3. Топографическая съемка выполнена ООО "СПЕЦГЕОЛОГАЗВЕДА"

Основная часть проекта межевания территории. Графическая часть.				4		
Чертеж межевания территории						
Изм.	Кол.	Лист	№ док.	Подпись	Дата	М 1:500

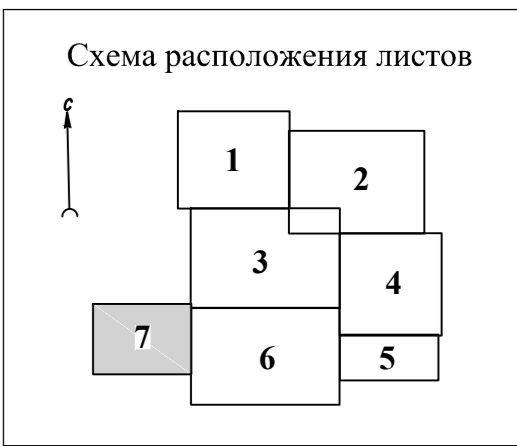


Документация по планировке территории для размещения объекта:
 "Строительство сетей водоснабжения д.Ивановка"
 Основная часть проекта межевания территории. Графическая часть
 Чертеж межевания территории

Тульская область
 МО город Тула



- Условные обозначения:**
- Границы: административно-территориального деления территории (субъектов РФ, муниципальных районов, городских поселений, городского округа, населенных пунктов)
 - планируемых элементов планировочной структуры, устанавливаемых в проекте межевания территории, входящего в состав проекта планировки территории (для размещения проектируемого объекта)
 - земельных участков, сведения о которых содержатся в ЕГРН
 - кадастровых кварталов
 - образуемых земельных участков, частей земельных участков
 - 71:14:020701 номер кадастрового квартала
 - 71:14:020701:127 кадастровый номер земельного участка
 - 71:14:000000:3У1, условные номера образуемых земельных участков, предполагаемых для предоставления во временное пользование на период строительства, эксплуатации
 - 71:14:000000:8752/чзУ1 условные номера образуемых частей земельных участков, предполагаемых для предоставления во временное пользование на период строительства
 - образуемые части земельных участков, находящиеся в собственности физических и юридических лиц, испрашиваемые на период строительства
 - образуемые земельные участки, находящиеся в государственной или муниципальной собственности, испрашиваемые на период строительства
 - образуемые земельные участки, испрашиваемые на период эксплуатации
 - 1 поворотные точки координат образуемых земельных участков, частей земельных участков



Примечание:
 1. Система координат МСК 71.1
 2. Система высот Балтийская 1977 г.
 3. Топографическая съемка выполнена ООО "СПЕЦГЕОЛОГОРАЗВЕДКА"

Изм.	Кол.ч.	Листы	№ док.	Подпись	Дата

Основная часть проекта межевания территории. Графическая часть.
 Чертеж межевания территории
 М 1:500